



St. Petri-Gemeinde.

Erster Bezirk (Hauptpastor Claussen).  838.

Derselbe umfaßt: Bauer Landstraße, Duburger Straße 10—22, Eckerstr., Falkenstraße, Feldstraße, Finkenstraße, Gartenstraße, Gasstraße, Harrisleerstraße, Junkerhohlweg, Lerchenstraße, Meiereistraße, Meisenstraße, Neustadt, Norderallee, Ramsharde, Schulgasse, Stiftstraße, Schwalbenstraße, Taubenstraße, Werftstraße, Wotansweg.

Zweiter Bezirk (Pastor Th. Matthiesen).  1188.

Derselbe umfaßt: Annenstraße, Apenrader Straße, Batteriestraße, Brauereiweg, Galkettstraße, Im Tal, Alter Kupfermühlenweg Flensburg, Kupfermühle, Klues, Lindenallee, Michelsenstraße, Ostseebadweg, Ostseebad und Wasserwerk, Steinstraße, Strandweg, Terrassenstraße, Trollseeweg, Turnerberg, Vereinsstraße, Wasserleben.

Außerdem versorgt der Pastor dieses Bezirks auf Wunsch dänisch redende Gemeindeglieder.

St. Nikolai-Gemeinde.

Dem Hauptpastor Kähler ist überwiesen der nördliche Bezirk der Gemeinde: Alter Husumer Weg 7—43, 96, 144, Angelburgerstr. Nr. 1—37 und 2—36, Christinenstraße 3, 4, 5 und 6, Friesischestraße 2 j. f. und 97 j. f., Friedrichstraße 1, 3, 7 und 2, Hebbelstraße, Holm, Jägerlust, Kanonenberg, Klaus Grothstraße, Klostergang, Längs der Bahn 1, 12, 40, 45, Luisestraße, Mathildenstraße 2, 3, 4, 5 und 6, Munketoft, Nikolaistraße Nikolaiallee, Nikolaihof, Ochsenmarkt, Rathhausstraße 2—14, 1—19, Reutergang, An der Reitbahn 7—19, Südermarkt 1—7, 12—15, Südergraben, Stuhls Allee 1—13 und 10—12, Theodor Stormstraße, Töpferstraße.  522.

Dem Kompastor Göbell ist überwiesen der südliche Bezirk der Gemeinde: Alter Husumer Weg 182 j. f., Armen- und Krankenanstalt, Annenhöh, Bahnstraße, Forstweg, Friesischestraße 9 bis 97, Fuchskuhle, Heideweg, Helikrugweg, Husumerstraße, Kastanienweg, Katharinenstraße, Langereihe, Längs der Bahn 22, 25, Munketoftweg 22, Neues Bahnhofsgelände, Neumarkt, Ochsenweg, Pferdewasser, Rotestraße, Schleswigerstraße, Schützengasse, Schützenkühle, Sophienstraße, kleine Sophienstraße, Südermarkt 8—11, 16, Zur Ere.  1037.


St. Johannis-Gemeinde.


Dem Pastor Möller ist überwiesen der nördliche Bezirk der Gemeinde: Angelburger Straße Nr. 41 bis 81 und 38 bis 48, Augustastraße, Bahnhof (alter), Bismarckstraße 1—3, Collundts Gang, Dammbhoffstraße, Glücksburger Straße Nr. 1 bis 21, Hafemarkt Nr. 1 bis 11, Heinrichstraße Nr. 21, 42, 44, Helenenallee, JohannisKirchhof, Johannisstraße Nr. 1 bis 65 und 2 bis 78, Karlstraße, Mühlengang Nr. 3, 4, Munketoftweg, Plantemai, Schleswiger Straße Nr. 99, 107, 117 bis 125, Süderfischerstraße, Viktoriastraße Nr. 2 bis 6, Waikstraße Nr. 4 bis 68, sowie die Eckernförder Landstraße ohne Nr. 25, Wilhelmstraße.  963.

Dem Pastor Dr. Mohr *) ist überwiesen der südliche Bezirk der Gemeinde: Angelburger Straße Nr. 54 bis 78, Blumenstraße, Glücksburger Straße Nr. 2 bis 6, Hafemarkt Nr. 2 bis 38 und 13 bis 31, Heinrichstraße Nr. 7, 9 bis 19, 6 bis 34, Jungfernstieg, Kanzleistraße, Kappeler Straße Nr. 2 bis 30, Konventgarten, Mittelstraße, Sandberg, Teichstraße, Viktoriastraße Nr. 3 bis 9, Voigtstraße, Schreiberstraße, Schulze Delitschstraße, Waikstraße Nr. 1 bis 77 und die verlängerte linke Seite (von der Stadt aus gerechnet) bis an die Eckernförder Landstraße.  1637.


*) z. Zt. Vorsitzender des Kirchenvorstandes.

St. Jürgen-Gemeinde.

Dem Hauptpastor Lensch ist überwiesen der nördliche Bezirk der Gemeinde: Adelsbier Kirchenweg nördl. Seite, Alsenstraße, Arnkielstraße, Bachstraße, Ballastbrücke, Bismarckstraße (ungerade Nr.), Blasberg, Bohlberg, Bremerslag, Bremerstraße, Brisstraße, Buchenstraße, Dannewerkstraße, Düppelstraße, Eichenstraße, Fridastraße, Hafendamm, Harnis, Johannisstraße Nr. 67 bis 83 und 80 bis 92, Jürgensgaarderstraße Nr. 2 bis 28 und Nr. 1 bis 35, Jürgenstraße, Kaiser Wilhelmstraße, Kielseng, Kurzestraße, Lautrupsweg, Pikkentafel, Preußerstraße, Ulmenstraße.  2334.

Dem Pastor Wulf ist überwiesen der südliche Bezirk der Gemeinde: Adelsbier Kirchenweg südl. Seite, Adelsbierstraße, Adelsbierkamp, Adelsbierlund Nr. 1—9 u. 2—14, Bismarckstraße (außer 1—3), Bredeberg, Glädenstraße, Glücksburgerstraße Nr. 8/10 bis 156 und 43 bis 81, Hafemarkt Nr. 33 und 35, Jürgensgaarderstraße Nr. 57 bis 69 und Nr. 60 bis 68, Kappelerstraße Nr. 1 bis 71 und 34 und 36, Lornsenstraße, Mowmsenstraße, Reventlowstraße, Rivesjellstraße.  2370.

Adelsbier-Gemeinde.

Pastor Müller. Siehe Seite VII.  931.